



PROYECTO DE EMPRENDIMIENTO

ASOCIACIÓN DE BOTEROS UPALEÑOS - DESDE ABRIL DEL 2025

UPALA - MAYO 2025


Chusi Vila Llopis

Mancomunitat de la Ribera Alta - Alzira

Valencia - España



Cautivante
de arriba
abajo



MANCOMUNITAT
DE LA
RIBERA
ALTA



PRESIDENTE

Gerardo olivas Chavarría

VICEPRESIDENTE

Jhonatan José Zamora Reyes

SECRETARIA

Dayanna mayela Portuguez Méndez

TESORERA

Xinia del Carmen Ruiz García

VOCAL 1

Alfredo Lara Parrales

VOCAL 2

Edwin Ugalde Chavarría

FISCAL

Froylán Navas López

Juan José Zamora Castillo
José Fabián Zamora López
Álex Antonio Hernández Ruiz
Rafael Emilio Monge Leal



Quedo muy agradecida a todas las personas que me han ayudado durante el tiempo dedicado a este proyecto.

Aprecio sinceramente todo lo que he aprendido con los miembros de esta Asociación, y las excelentes experiencias que me han hecho disfrutar.

Siempre recordaré su cariño y el entusiasmo con el que me han transmitido su deseo de que este proyecto salga adelante, y gracias al cual he conocido a personas maravillosas, que han hecho que mi paso por Upala haya sido mejor.

Gracias por creer juntos en este proyecto y por vuestra hospitalidad.

¡Prosperad y florecer!

Resumen ejecutivo

Presentación de una memoria la creación de la *Asociación de Boteros del Cantón de Upala*



Fines que guían el proyecto

- ❖ Promover el intercambio de experiencias con otras Asociaciones para la obtención de conocimientos en la actividad de Boteros.
- ❖ Dar a conocer a las diferentes comunidades la existencia e importancia de las actividades de sus asociados, respecto a las diferentes formas de desarrollar la actividad de Boteros y que se conozca la belleza cultural y natural que ofrece los ríos del cantón.
- ❖ Incentivar en la comunidad el apoyo a la actividad de Boteros fomentando el uso de los botes en la zona.
- ❖ Propiciar la fraternidad entre los asociados.
- ❖ Promocionar entre sus asociados y las diferentes comunidades del Cantón de la náutica deportiva y turística.
- ❖ Promover el respeto a los ríos y al medio acuático en general, y por extensión, a toda la Naturaleza, con medidas de educación y concienciación adecuadas con el desarrollo de la actividad de Boteros.



Propósitos y metas particulares

- ❖ Aprovechar y disfrutar los tramos navegables de los ríos *Zapote*, *Niño* como opción innovadora de atracción turística de la ciudad de Upala de modo sostenible y eficiente. Transmitiendo prácticas saludables en el uso de los recursos naturales y su entorno.
- ❖ Facilitar al turista residente y al visitante nacional e internacional, el privilegio de disfrutar de todos los atractivos naturales y la belleza histórica, legendaria cultural y estética que estos ríos ofrecen. Cuidar el medio ambiente y minimizar el impacto de las actividades humanas en él. Esto incluye reducir el consumo de recursos, como agua y energía y promover el reciclaje.
- ❖ Apoyar las oportunidades naturales que estos ríos poseen y ofrecen como cautivantes recursos turísticos dinamizadores de la economía de la zona Norte. Promoviendo el equilibrio entre el crecimiento económico, el cuidado del medio ambiente y el bienestar social.
- ❖ Disfrutar de la navegación de los ríos *Zapote*, *Niño* a su paso por Upala; donde ya vertieron sus aguas numerosos afluentes y quebradas, desde que nacen en las faldas del volcán Miravalles y el Rincón de la Vieja hasta justo antes de desembocar en el *Lago Nicaragua*.



Datos Generales – Historia:

Upala posee una extensión de 158.000 hectáreas con una amplia y diversa conformación paisajística histórica. El territorio de Upala quedó dividido en ocho distritos: *Upala, Aguas Claras, José, Bijagua, Las Delicias y Dos Ríos, Yoillal y Canalete*. Se encuentran en dos tipos de zonas distintas: la zona baja o las llanuras y la zona alta. La zona baja tiene una altitud entre los 70 a 100 metros sobre el nivel del mar, con topografía plana y áreas inundadas, posee ríos navegables y áreas boscosas junto con explotación agropecuaria. En la *zona alta existen dos valles: el de Aguas Claras y el de Bijagua*. Tienen una topografía más o menos ondulada y ambos están parcialmente desarrollados, la altura promedio es de 800 metros sobre el nivel del mar.

El sistema fluvial del cantón corresponde a la sub vertiente norte de la vertiente del Caribe y disfruta de las cuencas de los *ríos Zapote, Niño y Guacalito*.

La cuenca del *Río Zapote* se ubica en la región *Huetar Norte* del país, presenta una influencia importante de la vertiente del Caribe y un período relativamente seco durante el año en los meses de febrero, marzo y abril.

Las actividades recreativas de este proyecto se promoverían para ser ofertadas durante todo el año. Siempre sujetas a las inclemencias meteorológicas y al efecto del estado de los ríos, que se verificaría a través de un proceso continuo y sistemático de seguimiento por monitoreo.



El *Río Pizote o Niño*, nace en el volcán Rincón de la Vieja en la cordillera volcánica de Guanacaste y desemboca en el lago de Nicaragua. Sus aguas drenan el cantón de Upala, en la provincia de Alajuela.

Navegando por el río *Zapote* se llega al *distrito de Yolilla*; Su nombre viene debido a los ecosistemas de palmas inundadas que en esta área abundan. Son humedales con formaciones vegetales donde el suelo está inundando o saturado de agua. La vegetación presente está adaptada para esas condiciones, como el caso de la palma de yolillo (*Raphia taedigera*), cuya adaptación es tan exitosa que la convierte en la especie dominante.

Aquí el turista se encuentra con un paisaje maravilloso, donde las aves acuáticas revolotean y pescados de todas clases se ven a la orilla del bote, sobresaliendo los sábalos por su gran tamaño más de un metro y los gaspares. También se pueden encontrar, monos aulladores, mono carablanca, ardillas, numerosas especies de aves, tortugas y lagartos asoleándose en las orillas.

El sistema del recurso '*agua*' ha sido considerado un elemento fundamental de la conexión ecológica y un importante factor en la formación histórica del territorio de Upala. Este elemento conecta los sistemas de flora y fauna a las estructuras de los asentamientos a través de la historia, a las prácticas del uso del terreno, a las infraestructuras de la movilidad y a las relaciones territoriales.



Agua, tierra y población están imbuidas en el mundo de Upala. El territorio se compone de montañas y llanuras regadas por ríos y humedales. En su conjunto, este forma parte de la *cuenca del río San Juan* presentando una gran diversidad en el paisaje y en el medio ambiente.

En Upala, el río representaba elementos de atracción y de amenaza en ciertos meses del año. En primer lugar, el agua representaba la riqueza ecológica y paisajista, también para la agricultura, la ganadería, el transporte, la pesca, el turismo y la energía.

Además, los ríos y humedales traían no solo la comida al hogar, sino también, ya en la década de 1970, la diversión para ir a pescar y pasear con la familia y amigos.

En las tierras llanas se encuentran suelos aluviales debido al ancho de los cauces de los ríos y a su poco torrente, además de ser navegables en ciertos tramos. Peculiaridad que ha llevado a la creación de la Asociación de Boteros del Cantón de Upala por la iniciativa de los propios integrantes:

“Nos conocimos durante la realización de un curso: Zafarrancho; se trata de una capacitación que acredita a los tripulantes de buques para atender situaciones de emergencia en el desarrollo de actividades acuáticas. Obligatorio para tripular embarcaciones de forma legal y segura e impartido por el INA”.



Algunos testimonios de los integrantes de la Asociación


Gerardo olivas Chavarría: “Yo me crié en estos ríos. Mi infancia, mi recreo... mi plaza de juegos, fueron estos ríos, que no son lo mismo hoy en día. En la actualidad, sacar adelante nuestra Asociación y el tour en panga significaría volver a recuperarlos y a embellecerlos. Mis hijas me inspiran. Quiero que conozcan estos ríos. Mi ambición es compartirlo. El pueblo necesita crecer. Queremos que vengan aquí los turistas. Deseo ver los animales sobreviviendo libres, quiero transmitir que Upala está rodeada por un bosque ecológico. Al extranjero le gusta disfrutar de fauna y flora... los paisajes... atardeceres desde Upala. Únicos desde Yolillal.

Soy upaleño de corazón. Sería un sueño cumplido ver gente aquí en Upala y en nuestros ríos. Observo la fascinación que muestran las personas que tienen la dicha de navegarlos y disfrutan

de actividades que no experimentan en sus países”. Se quedan maravillados.

¡Enamórenlos aquí!

Crearemos juntos nuevos sueños... actividades los domingos, caminatas y navegación a lo largo de estos cauces”.



Jhonatan José Zamora Reyes: “cuando yo era un niño el río era el medio por el cual se transportaba prácticamente lo básico para vivir... arroz... manteca... cacao... con un bote de madera adecuado para transportar personas. Venía de nicaragua iba y venía... como un bus.

Pasé parte de mi niñez en ese ambiente. Aprendí a utilizar este tipo de equipos acuáticos y me gustó.

Decidí que quería volver y seguir. Tenemos los ríos. En ellos hay material para explotarse... aves... diversidad... nos organizamos y nos dimos cuenta de que varias personas querían hacerlo... recuperar ese río.




Juan José Zamora Castillo: “retrocedo a mis tiempos de niñez y la verdad es que el río y yo éramos uno... yo dependía del río, no solo para andar en bote: para bañarme, lavábamos la ropa, tomábamos agua del río... era parte de nosotros... pescábamos y nos alimentábamos de él. Mi papá realizaba dos actividades muy marcadas: sembraba arroz y frijoles. Nos enseñó a trabajar y a producir lo que necesitábamos y lo transportábamos en bote o a caballo. Todo lo que había que transportar se hacía a través del río. Nos movilizábamos a través de los ríos con todos los recursos: cacao, plátanos, frijoles... y al regreso venía con personas, jabón, manteca, latas... en botes que se fabricaban artesanalmente con los recursos de la época.

(El bote y la panga son diferentes. El bote tiene mejor flotabilidad 60-80 quintales de cacao. 12 baras, 10 metros de eslora) de largo por 1 metro 10-20 de ancho.

Las carreteras y los caminos que comunicaron Upala con otros destinos motivaron que se dejara de usar el río. Hubo más comunicación con el propio país.

En los 80 aquí llovía prácticamente 9 meses al año. No intensa pero incesante. Ahora al llevar menos caudal no hay fuerza para arrastrar los materiales que vienen desde la naciente.

Safarrancho. Nació una idea de explotar los ríos y de optar por otras alternativas lúdicas de supervivencia. ¿Por qué no volvemos a intentar reactivar los ríos? Se presentó la oportunidad de realizar el curso y esto fue el inicio de la creación de una actividad”.



Dayanna mayela Portuguez Méndez y Rafael Emilio Monge Leal:

“El río para mí fue la fuente principal de ingresos para la población upaleña.

No solo el río zapote sino los 3 que sirvieron de vías principales desde nicaragua a Upala y viceversa. En lo personal yo navegué este río desde los 8 años, manejando botes por muchísimo tiempo. La colonización de Upala llegó por estos ríos. Se transportaba hule, cacao, arroz, frijoles maíz. Desde la Meseta central aquí nadie llegó.

Incluso, si las condiciones de nicaragua se reformaran, se podría volver a negociar el transporte con ellos una entrada inmensa de recursos. El turismo sobre los dos ríos son salidas al lago nicaragua, lograría reactivar económicamente el cantón.

El río ofrece biodiversidad, aves... cocodrilos... aparte de eso, uno le puede ofrecer logística de desayunos, almuerzos.

Recuerdo que cuando uno se montaba en un bote uno llevaba la comida envuelta en la hoja de plátano...

Un almuerzo al estilo de los tiempos pasados. Son vivencias que realmente se pueden retomar. Y es bonito. El curso zafarrancho desde el año 2020 al 2022; comenzamos a gestionarlo hasta que en el 2024 por fin se dio el curso.

La asociación nació por interés de personas muy involucradas. Ver que los pobladores se unen para un bien común, del pueblo. Esos ríos tienen la potencialidad para hacer con él acciones sumamente importantes y trascendentales. El turismo es lo más grande que tiene el país y Upala puede explotarlo. Sueño con ver gente contenta trabajando por ese río. Contamos con personas capacitadas ya”.



EJE 1. Promoción y protección de la Cultura e Identidad y Marca Cantón

Proyecto 2: Creación de atracaderos y sitios ecológicos en los principales ríos del Cantón.

Objetivo General: Aprovechar de manera sostenible los recursos culturales y su capacidad para transformarse en oferta turística productiva para impulsar el desarrollo de servicios y destinos en modo competitivo por distrito del Cantón de Upala.

Descripción: Identificar en los ocho distritos del cantón de Upala, los posibles atracaderos y sitios ecológicos para generar referencias turísticas y su incorporación dentro de la promoción turística.

❖ Posibles atracaderos identificados para el tour por el río Zapote, alrededor de 15 km:

1. Puente de Upala (Upala Centro)
2. Montecristo
3. San Isidro de Yolillal

Se sugiere como valor agregado al tour en barca, una experiencia temática en los potreros de un vecino del distrito que tiene búfalas.

Los detalles se presentarán en el plan de trabajo que la asociación presentará en el Consejo próximamente.



❖ Posibles atracaderos identificados para el tour del río Niño: Alrededor de 18 km de recorrido.

1. Cuatro Bocas
2. San José de Upala
3. Villa Hermosa

Por su cercanía con el tramo del río que se va a navegar, se sugiere como valor agregado, un tour por alguna de las pequeñas empresas que pertenecen a AMEAP, (*Asociación de Mujeres Ecológicas y artesanas del porvenir*). Se dedican a la exportación de pupas de mariposa).

También queda como acción pendiente comunicarse con Dña. Dara Argüello; actual presidenta de AMECUP (*Asociación de Mujeres Emprendedoras de las Comunidades de Upala*).

La propuesta es construir unas gradas para acceder a Cacaotica desde el río durante el tour.

Los detalles se aportarán en el plan de trabajo que la asociación presentará en el Consejo próximamente.



Ubicación Atracaderos Ríos Upala, 2025



Esri, Community Maps contributors, Esri, © OpenStreetMap contributors, TomTom, Garmin, METI/NASA,

Esri, NASA, NGA, USGS; Esri, ©

Esri, © OpenStreetMap contributors, TomTom, Garmin, FAO, METI/NASA, USGS; Esri, NASA, NGA, USGS



Simbología

- Atracaderos
- Cabeza de León
- Río Niño (Pizote)
- Río Zapote
- Otros Ríos
- Red Vial Cantonal
- Red Vial Nacional
- Limite Distrital

Nombre de Atracaderos

- | | |
|-------------------------------------|---------------------|
| Upala centro 1 | San José de Upala 5 |
| Monte Cristo 2 | Doña Vicenta 6 |
| San Isidro Yolillal Escuela 3 | Nazareth 7 |
| San Isidro Yolillal Oscar Ledezma 4 | Villa Hermosa 8 |

Municipalidad de Upala
 Dept. Gestión y Desarrollo Territorial
 Gestor SIG
 Proyección CRTM05
 Datum WGS84
 2025





❖ Diferencias entre el zapote y el niño: el zapote es un río más tranquilo. El niño tiene más corriente.

❖ En el mapa queda destacado el río Cabeza de León a su paso por Nazaret (distrito de Yolillal).

Confluye en el río Guacalito en un cauce común desde su bifurcación en *Santa Clara*. Dada la espectacular riqueza en biodiversidad y su alto nivel de atractivo paisajístico, se considera para el futuro la opción de realizar tours cortos. En la actualidad, grupos de voluntarios están procediendo a su limpieza. En espera a partir del próximo año, de que el Puente de Nazaret se acondicione para generar mejor flujo del agua del río.

❖ SOSTENIBILIDAD: Tal y como se especifica en el apartado de “*propósitos y fines*”, primero que todo se trata de educar y concienciar sobre la necesidad imperativa y crucial de la recolección de basuras. Hacer un llamado de respeto al medio ambiente y separación de residuos. Se considerará la infraestructura necesaria a tal fin, con el menor impacto posible en el entorno de los ríos.

Con la reactivación de los ríos, sin duda se concienciaría más, no sólo a las comunidades locales sino también a las instituciones gubernamentales, del cuidado vital que éstos necesitan. Comenzando por el mantenimiento de la salud del agua. Un agua insalubre deteriora a los millones de microorganismos que habitan un ecosistema. Continuando con la reforestación de las laderas, siguiendo las pautas y recomendaciones biológicas adecuadas. Si se reforesta, los animales regresan y se regenera el ecosistema, incluyendo la acuática.



La *Asociación de Boteros Upaleños* se compromete a velar porque se generen iniciativas locales que garanticen mantener vivos estos ríos, y su conservación a través de acciones en las que intervienen educación, cultura y salud.

- ❖ Se informará con carteles para que cada familia que llegue recoja sus desechos, este modo se pretende sensibilizar al visitante sobre la posible contaminación y su impacto ambiental positivo, si observan estas excelentes prácticas.
- ❖ Además, se activará el factor de prevención en lo referente a la concienciación de la existencia de animales silvestres, que pueden resultar agresivos y lastimar a niños y mascotas si se dejan sin supervisión.
- ❖ No existe un estudio de mercado actualizado que informe sobre datos referentes a materia turística en el Cantón de Upala. Principalmente en el tema que nos ocupa.
- ❖ Se analizará el Estudio Legal para determinar que el proyecto es viable de acuerdo a las normas y leyes vigentes; además permitirá realizar (llegado el momento) las contrataciones del personal, prestaciones sociales y elaboración de contratos y obligaciones laborales. Considerando la legislación tributaria, licencias... etc.
- ❖ La Asociación adjuntará en su plan de trabajo el reglamento que exige la ley para poder ejercer labores de turismo y transporte de turistas en navegación.



- ❖ Se trabajará en común para cumplir con todos los requisitos legales y de seguridad necesarios que implica formar jurídicamente una asociación de boteros.
- ❖ Se cotizarán los precios de dos barcas con sus respectivos motores fuera de borda.
- ❖ Se diseñarán los embarcaderos y cualquier estructura física necesaria y alineada con el objetivo de la Asociación. Asimismo, se cotizarán todos los costes en que se deberá incurrir, incluyendo la construcción, la materia prima y la mano de obra.
- ❖ Se aportará la información necesaria que conlleva el estudio técnico del proyecto.
- ❖ Se asignará una cuota mensual; pendiente de consensuar y aprobar en junta.
- ❖ Se programan reuniones mensuales el 4° viernes de cada mes. Todo consta en el Libro de Actas de la Asociación.

Se realizó un “sondeo de opinión” entre determinados expertos del sector, así como historiadores y otros profesionales que ejercen la actividad en distintos lugares de Costa Rica. La información objetiva obtenida y analizada, muestra claros indicadores sobre la factibilidad del proyecto de la *Asociación de Boteros de Upala* y se observa el interés que despierta en los pobladores locales.



Por otro lado, La implementación de los tours citados se considerará como valor añadido a la experiencia. Embellecerán la vivencia que significa pasear en barca por estos dos ríos, dotados de un gran potencial, en un ambiente rural y de la mano de expertos pobladores de la zona debidamente capacitados para desarrollar esta actividad.

Sin duda, este proyecto servirá de impulso y desarrollo tanto económico como turístico para la ciudad de Upala y sus alrededores, creando un encadenamiento productivo hacia otras actividades y experiencias temáticas muy próximas al recorrido de los tours en barca citados en este proyecto.

Para finalizar, quisiera dejar escrito que, tras escuchar a los historiadores de la ciudad y observar el entusiasmo de los componentes de la Asociación, sería un sueño cumplido entrar en negociaciones diplomáticas con el Gobierno de Nicaragua y los funcionarios públicos apropiados para que los ríos de Upala sean de nuevo navegables hasta el Lago Nicaragua; y de este modo recuperar con esta acción su esencia inicial. Por otro lado, ¡qué duda cabe! los tours, implementados con el valor del acceso al Lago del país vecino, elevarían el nivel de interés del visitante a la hora de elegir esta actividad como parte de su experiencia a su paso por el Cantón de Upala. Y guardarían un memorable recuerdo de su visita a Costa Rica.













Referencias bibliográficas

Agradezco la ayuda que me facilitaron estas dos excelentes personas

Nacor Orozco Muñoz. Licenciado en ciencias de la educación religiosa e historiador.

Tito José Somarribas Larios. Educador y escritor.



